

# Kurzvortrag Sommer 2023

“Alte Landkarten bei  
Arcanum  
und  
dem tschechischen Landesvermessungsamt”  
von  
Wolf Ofner, Dubai



# Was ist Arcanum?

Arcanum ist eine ungarische Firma, die – hauptsächlich ungarische – Zeitungen, Gemälde und Literatur, aber auch alte Landkarten digitalisiert und ins Netz gestellt haben.

Man kann die Karten nicht nur betrachten sondern Kopien der Kartenteile auch direkt auf der Seite kaufen und kann sie dann als jpg mit hoher Auflösung herunterladen.

# Wo findet man sie im Netz?

Siehe Links letzte Folie



Es stehen verschiedenste Landkarten aus verschiedenen Epochen zur Verfügung, zum Beispiel der Franziszeischer Kataster:



aber auch andere Karten der Monarchie von

1763-1787 (die Josephinische Landesaufnahme)

1806-1869 (die Franziszeische Landesaufnahme)

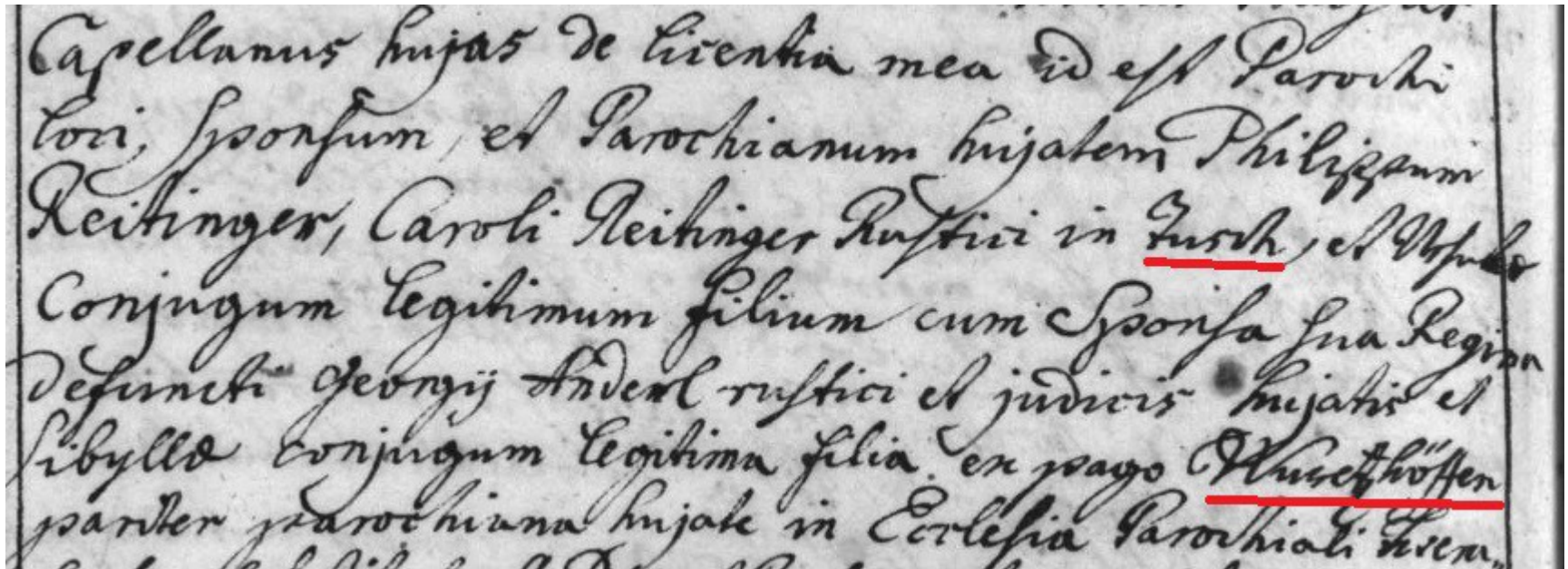
1869-1887 (die Francisco-Josephinische Landesaufnahme in  
1:25.000 und 1:75.000)

und viele viele Karten anderer Länder,  
Europakarten aus dem 18. und 19.  
Jahrhundert und Stadtpläne.



# Praktischer Gebrauch an einem Beispiel 1

Ein Vorfahr lebte in Tusch (Suš), in Böhmen. Er heiratete Mitte des 18. Jahrhunderts eine Frau aus Wuretzhöffen (Březí). Sie zogen nach Weißlowitz (Velislavice), wo ihr Sohn geboren wurde. Wo sind diese Ortschaften und gibt es sie heute noch?



Capellanus hujas de licentia mea id est Parochi  
loci, Sponsum, et Parochianum hujatem Philippum  
Reitinger, Caroli Reitinger Rustici in Susch, et uxoris  
Conjugum legitimum filium cum Sponsa sua Regina  
defuncti Georgij Andel rustici et judicis hujatis et  
Sibylle conjugum legitima filia ex pago Wuretzhöffen  
pariter parochiana hujate in Ecclesia Parochiali hujam







# Nun zu den Indikationsskizzen vom tschechischen Landesvermessungsamt

Archiv | Zeměměřický úřad

Najít adresu nebo místo

Vyhledat archiválie zadáním místa v mapě:

Bod Plocha

fppt.com



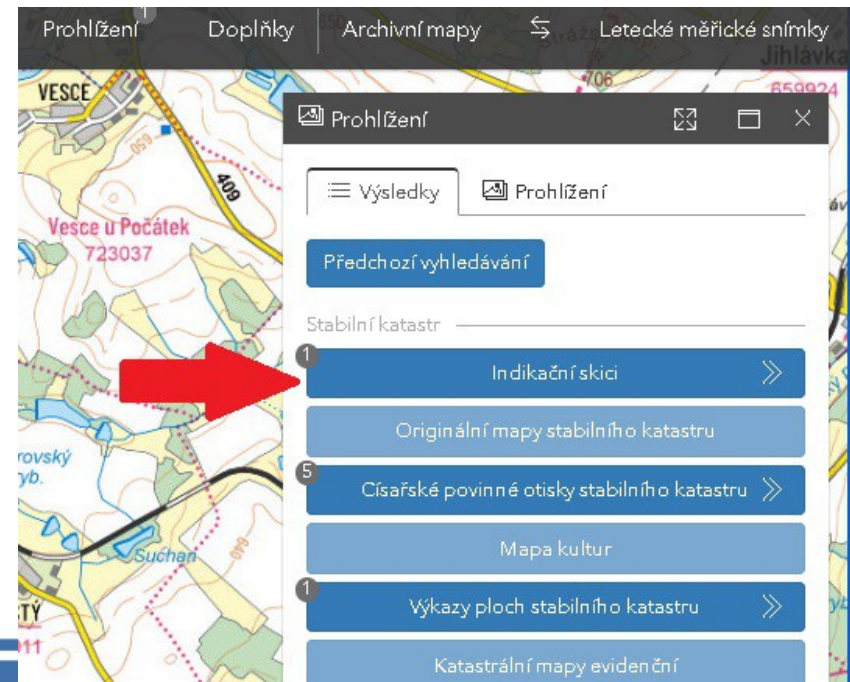
Auf dieser Seite findet man detaillierte Pläne in denen die Grundbesitzer der Flächen eingetragen sind.

Die Seite existiert leider nur in tschechischer Sprache, ist aber einfach zu handhaben:

Links oben in das Suchfeld den tschechischen Namen der gesuchten Ortschaft eingeben, es öffnet sich ein drop-down Menü, wo man den Namen anklicken kann.

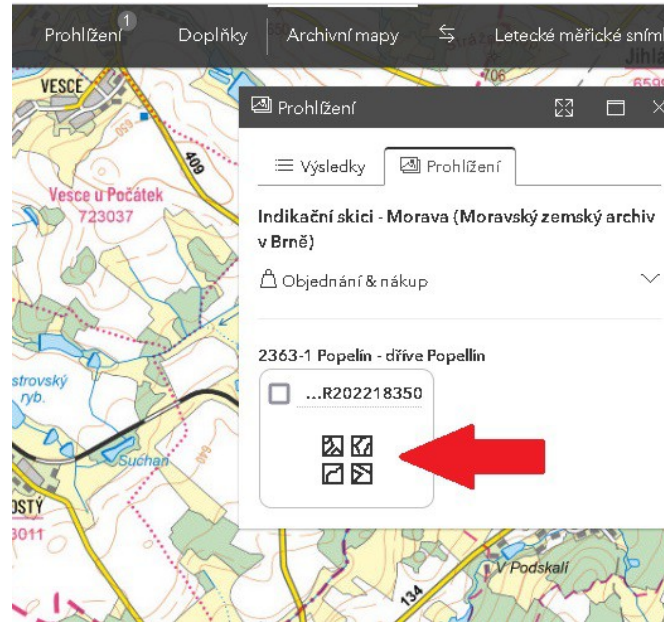
Jetzt zoomt die Karte ein und man kann den Ort anklicken – rechts erscheint ein neues Menü.

Wenn das oberste Feld dunkelblau ist, hat man Glück, die Indikations-skizze existiert für diesen Ort und man kann das Feld anklicken.





Nun öffnet sich  
an Stelle des  
Menüs dieses  
Fenster

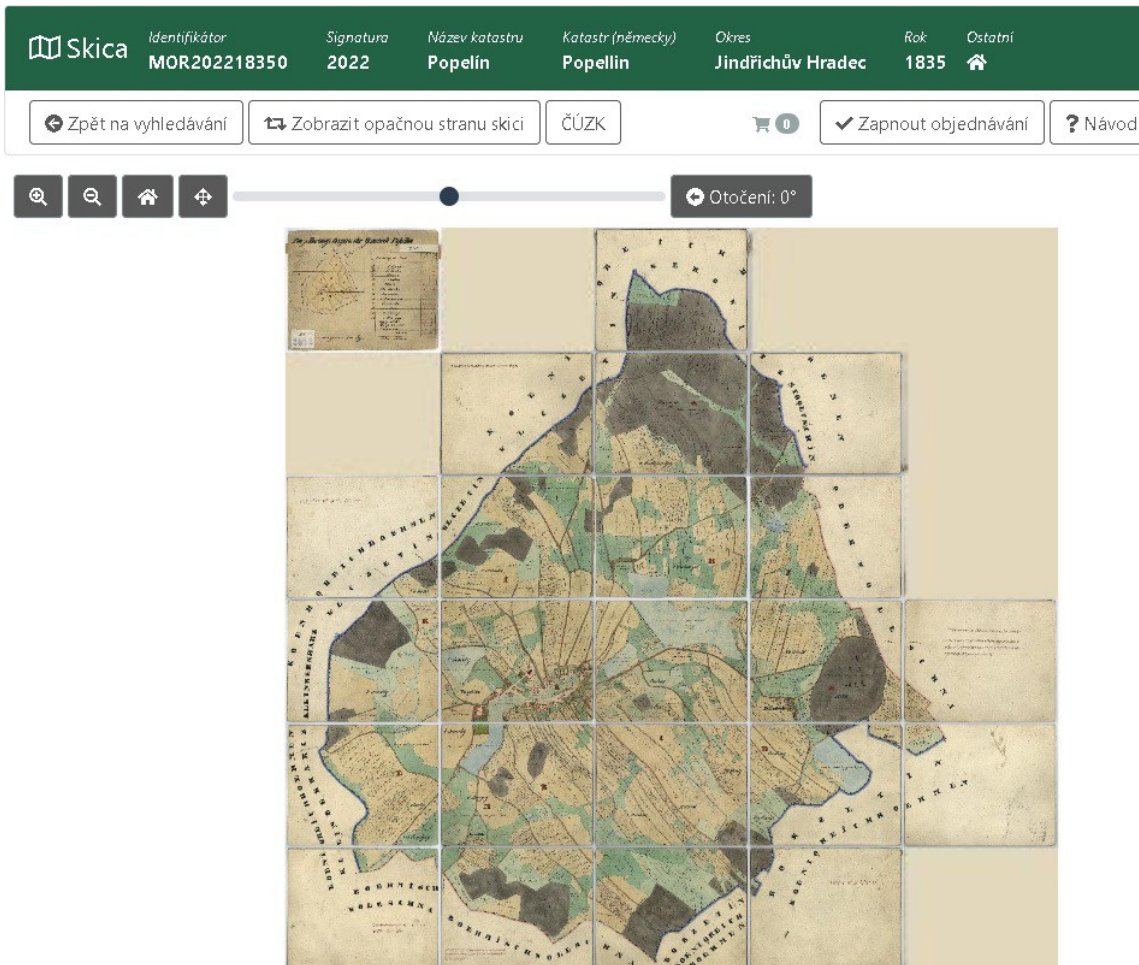


wo man auf die 4  
Kartensymbole  
klicken muss



# Praktischer Gebrauch an einem Beispiel

Ein Vorfahr namens Joseph Pokora lebte in Popelin, in Mähren und war Bauer. Er sollte also über Landbesitz verfügen.  
Das ist die Übersichtskarte von Popelin.



Wir sehen, dass sie aus 1835 ist und dass es zu Jindřichův Hradec (Neuhaus) gehört. Details schauen wir online an.



# Links

Arcanum Landkarten

<https://maps.arcanum.com/de/>

Indikationsskizzen:

<https://ags.cuzk.cz/archiv/>

Liste deutscher Bezeichnungen tschechischer Orte

[https://de.wikipedia.org/wiki/Liste\\_deutscher\\_Bezeichnung\\_tschechischer\\_Orte](https://de.wikipedia.org/wiki/Liste_deutscher_Bezeichnung_tschechischer_Orte)

